

Neustädter Eiberterrassen

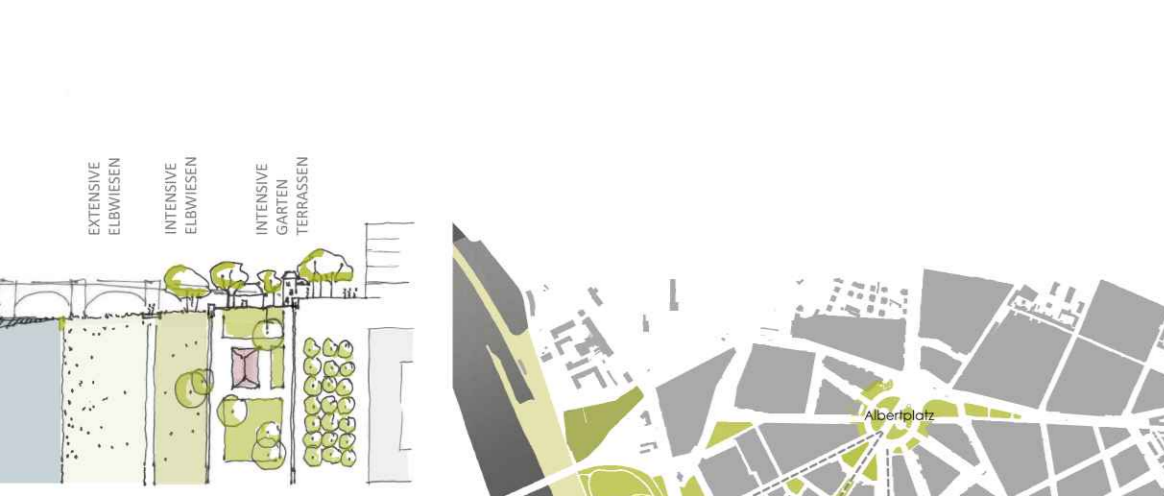
Die Wiederherstellung der speziellen Charakteristik Neustadt erfolgte nach dem Prinzip der... (text continues)

Die Terrassen der Neustädter Eiberterrassen... (text continues)

Die Baupläne im historischen Kontext... (text continues)

Die städtebauliche Entwicklungsstruktur... (text continues)

Die städtebauliche Entwicklungsstruktur... (text continues)



Übergeordnete Grünräume und Blickachsen... (text continues)

Die dargestellte Bebauungsstruktur stellt die... (text continues)

Im zweiten Schritt sollen die beiden... (text continues)

Im letzten geschichtlichen Schritt werden die... (text continues)

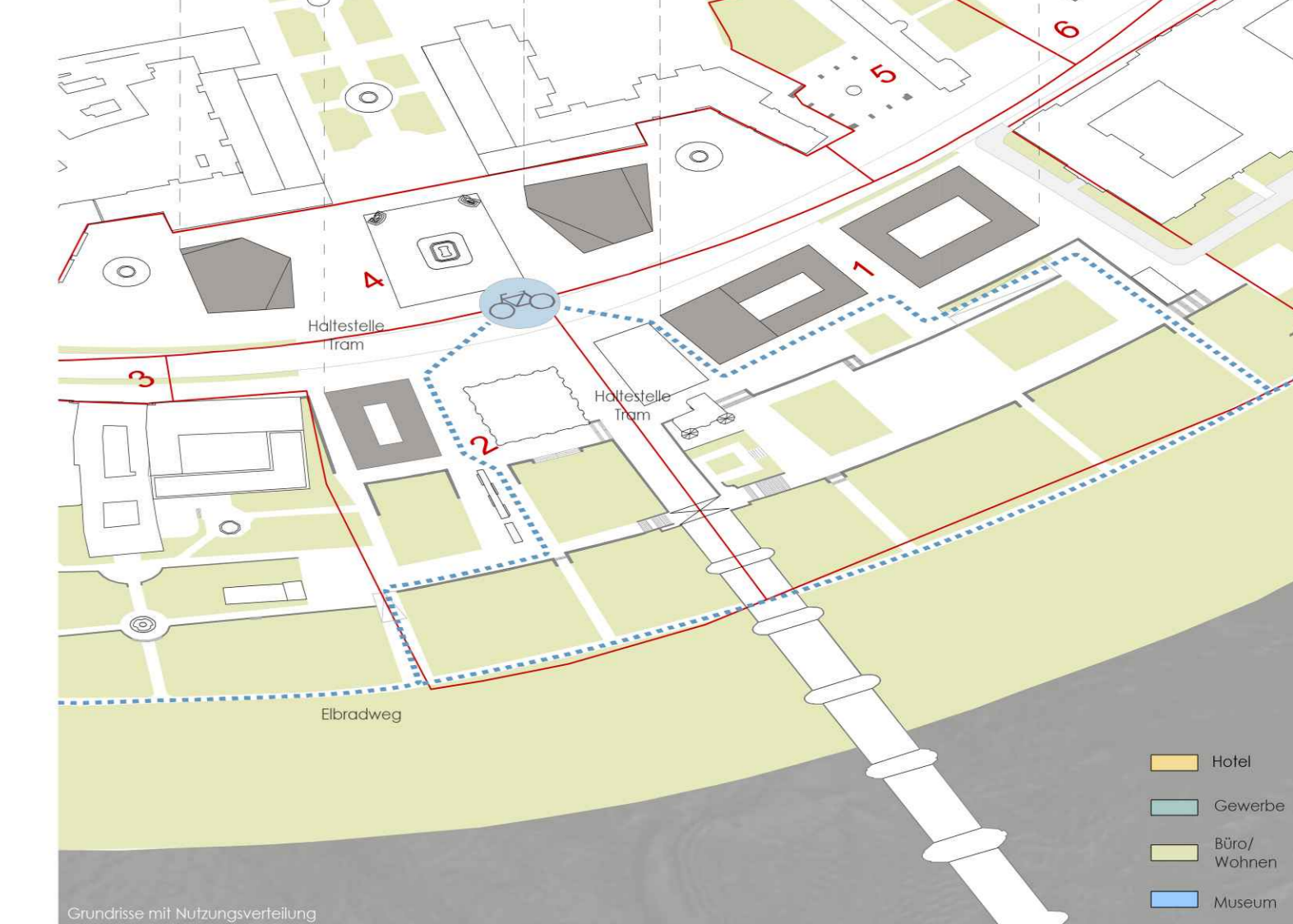
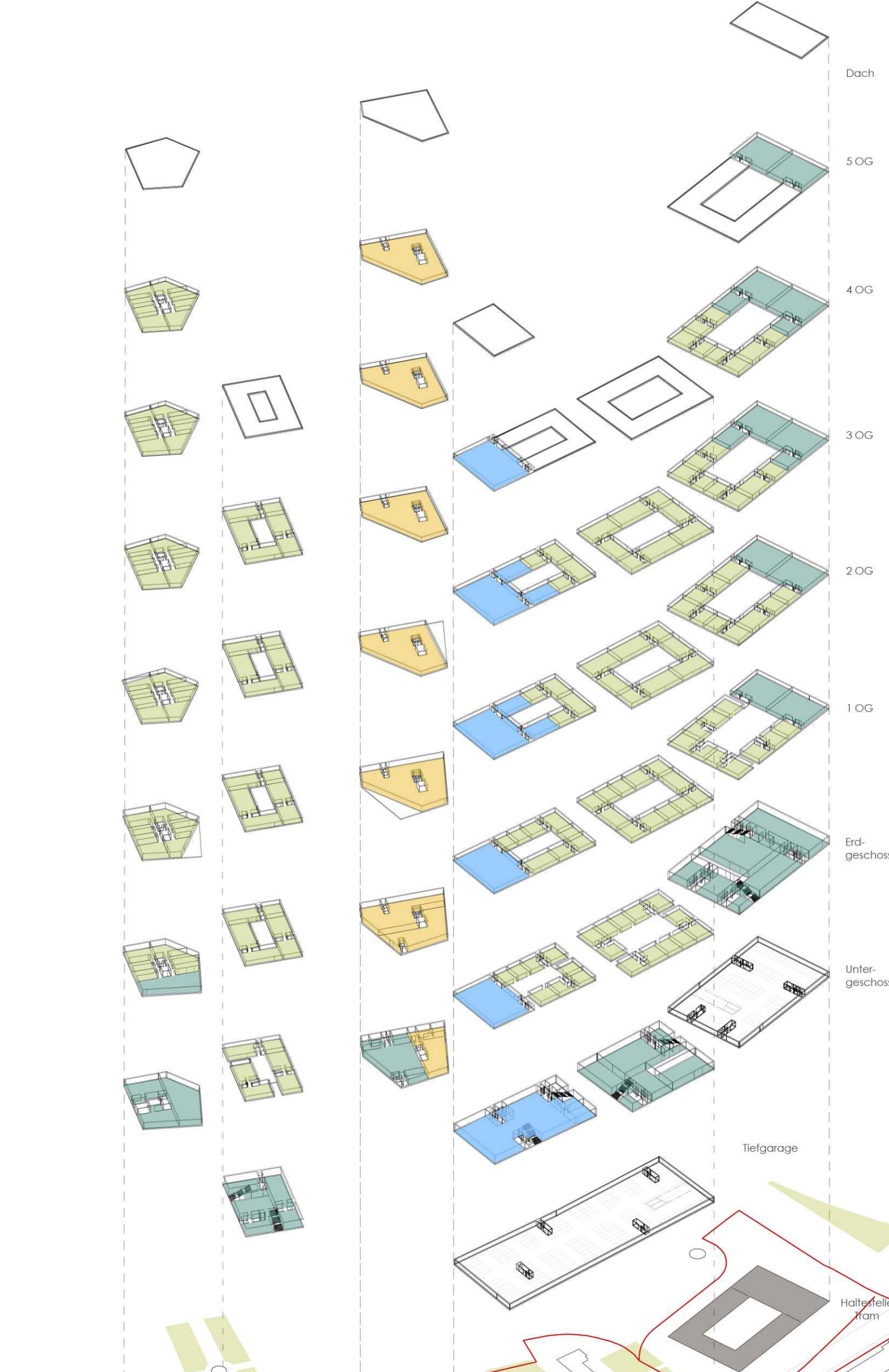
Die städtebauliche Entwicklungsstruktur... (text continues)

Die städtebauliche Entwicklungsstruktur... (text continues)

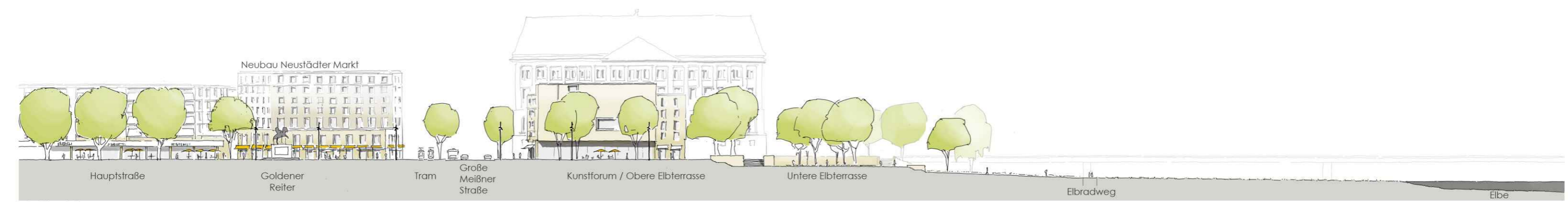
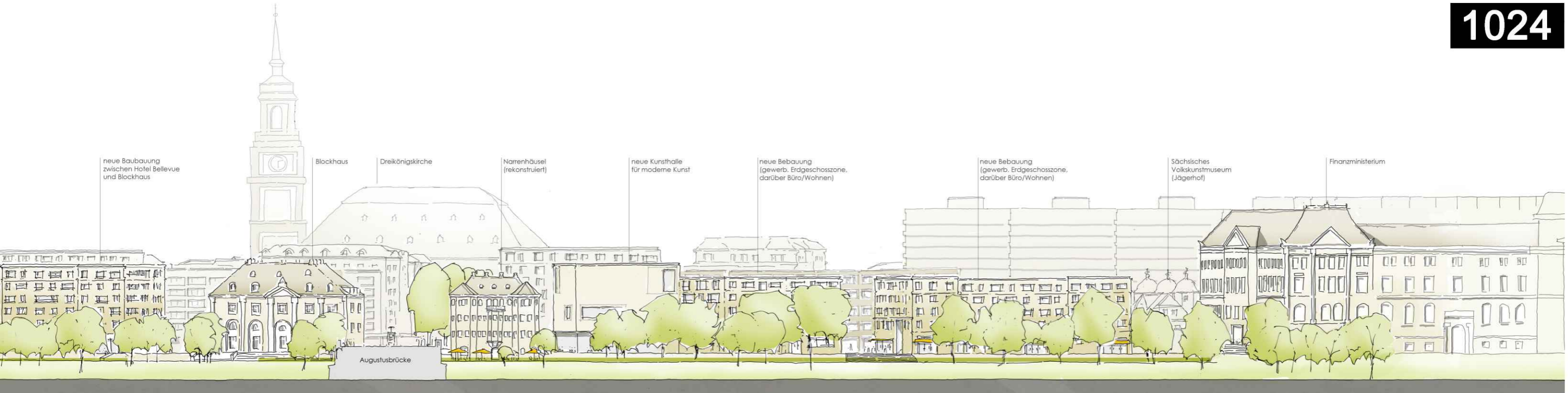
Die städtebauliche Entwicklungsstruktur... (text continues)



Ansicht Blick von der Bühlichen Terrasse M ca. 1:500



Legend for building types: Hotel, Gewerbe, Büro/Wohnen, Museum.



Schnittansicht M 1:500



Blick von der Augustusbrücke



Blick über den Neustädter Markt



Strukturplan, M 1:500